

Anfahrt per PKW:

Anfahrt von A70 aus Richtung Schweinfurt oder Bayreuth:

- Ausfahrt Bamberg [16]
- „Berliner Ring“
- rechts in „Starkenfeldstraße“
- geradeaus in „Pfisterstraße“
- Brücke über Bahnlinien geradeaus in „Peuntstraße“
- geradeaus über „Marienplatz“
- geradeaus über Main-Donau-Kanal / Marienbrücke in „Wilhelmstraße“
- im Kreisverkehr Wilhelmsplatz die zweite Ausfahrt in „Augustenstraße“
- erste rechts in „Küchelstraße“

Anfahrt von A73 aus Richtung Lichtenfels:

- Ausfahrt Bamberg Ost [23]
- „Pöldorfer Straße“
- geradeaus in „Starkenfeldstraße“
- geradeaus in „Pfisterstraße“
- Brücke über Bahnlinien geradeaus in „Peuntstraße“
- geradeaus über „Marienplatz“
- geradeaus über Main-Donau-Kanal / Marienbrücke in „Wilhelmstraße“
- im Kreisverkehr Wilhelmsplatz die zweite Ausfahrt in „Augustenstraße“
- erste rechts in „Küchelstraße“

Anfahrt von A73 aus Richtung Nürnberg:

- Ausfahrt Bamberg Süd [24]
- „Nürnberger Straße“
- links in „Forchheimer Straße“
- links in „Münchner Ring“
- kurz nach Main-Donau-Kanal rechts in „Rhein-Main-Donau-Damm“
- halblinks in „Augustenstraße“
- links in „Küchelstraße“

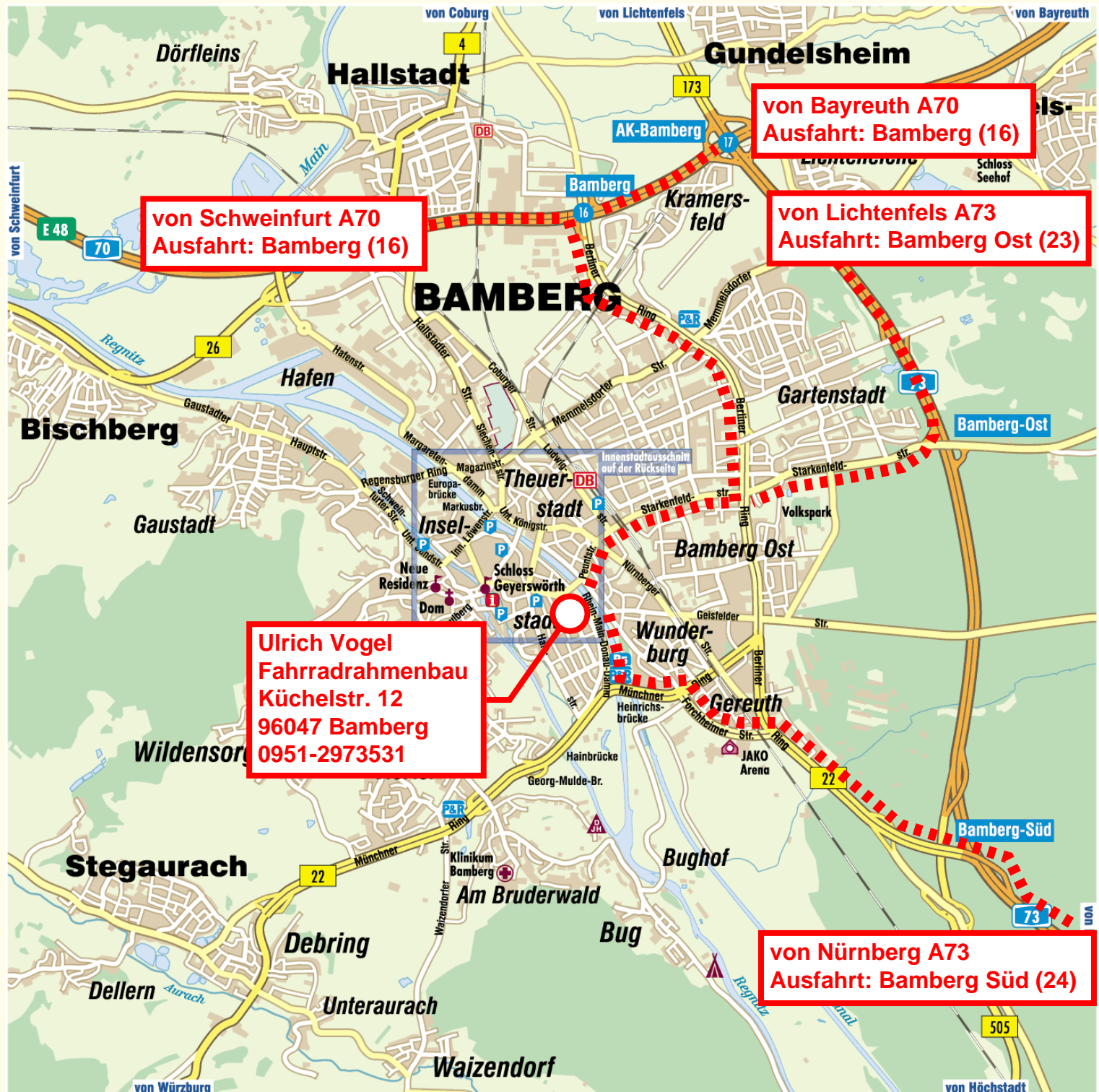
Anfahrt mit dem Bus:

Vom ZOB mit den Buslinien 905, 920, 921, 922 und 930 bis zur Haltestelle „Wilhelmsplatz“ fahren (eine Station). Die Haltestelle „Wilhelmsplatz“ befindet sich fast am Ende der Franz-Ludwig-Straße“. Weiter wenige Schritte Richtung Osten und dann rechts / südlich zum „Wilhelmsplatz“ abbiegen und bis zum Kreisverkehr gehen. Im nördlichen Teil des Kreisverkehrs die „Wilhelmstraße“ und die „Augustenstraße“ überqueren. Dann links in die „Augustenstraße“ Richtung Osten. Die erste Straße rechts / Richtung Süden ist dann die Küchelstraße.
Von der Bushaltestelle ca. vier Gehminuten

Vom ZOB mit der Buslinie 909 bis zur Haltestelle „Dientzenhofer Straße“ fahren (zwei Stationen). Die Haltestelle „Dientzenhofer Straße“ befindet sich am Ende der „Amalienstraße“. Die „Amalienstraße“ in nordwestlicher etwas zurückgehen. Die erste Straße rechts / Richtung Norden ist dann die Küchelstraße.
Von der Bushaltestelle ca. zwei Gehminuten.

Anfahrt mit dem Zug / Fußweg vom Bahnhof:

Den Bahnhof durch die Bahnhofshalle in südwestlicher Richtung verlassen. Auf dem linken Fußgängerüberweg die „Ludwigstraße“ überqueren und geradeaus in die „Luitpoldstraße“ Richtung Südwest. Links in die „Theuerstadt“ abbiegen. Die schmale Straße verbreitert sich zu einem Platz an dessen Ende die Kirche St. Gangolf – die älteste Kirche Bambergs – steht. Am Ende der „Theuerstadt“ auf dem Fußgängerüberweg die „Nürnberger Straße“ überqueren und geradeaus in den „Rüdelweg“ gehen. Den „Rüdelweg“ immer geradeaus und dabei den „Gangolfsweg“ und die „Dr.-von-Schmitt-Straße“ überqueren. Geradeaus in die „Martin-Luther-Straße“ gehen. Die erste rechts in die „Hopferstraße“ abbiegen und an der Erlöserkirche vorbei zum „Kunigundendamm“. Den „Kunigundendamm“ nach links bis zum „Marienplatz“ und dort nach rechts über den „Main-Donau-Kanal“ die „Marienbrücke“. Geradeaus in die „Wilhelmstraße“. Bei dem Kreisverkehr nach links abbiegen und wieder links in die „Augustenstraße“ einbiegen. Von der „Augustenstraße“ die erste Straße rechts ist dann die Küchelstraße.
Vom Bahnhof ca. 15 bis 20 Gehminuten.



Geyerswörthstraße 3 Postfach 11 03 53
96047 Bamberg D-96031 Bamberg

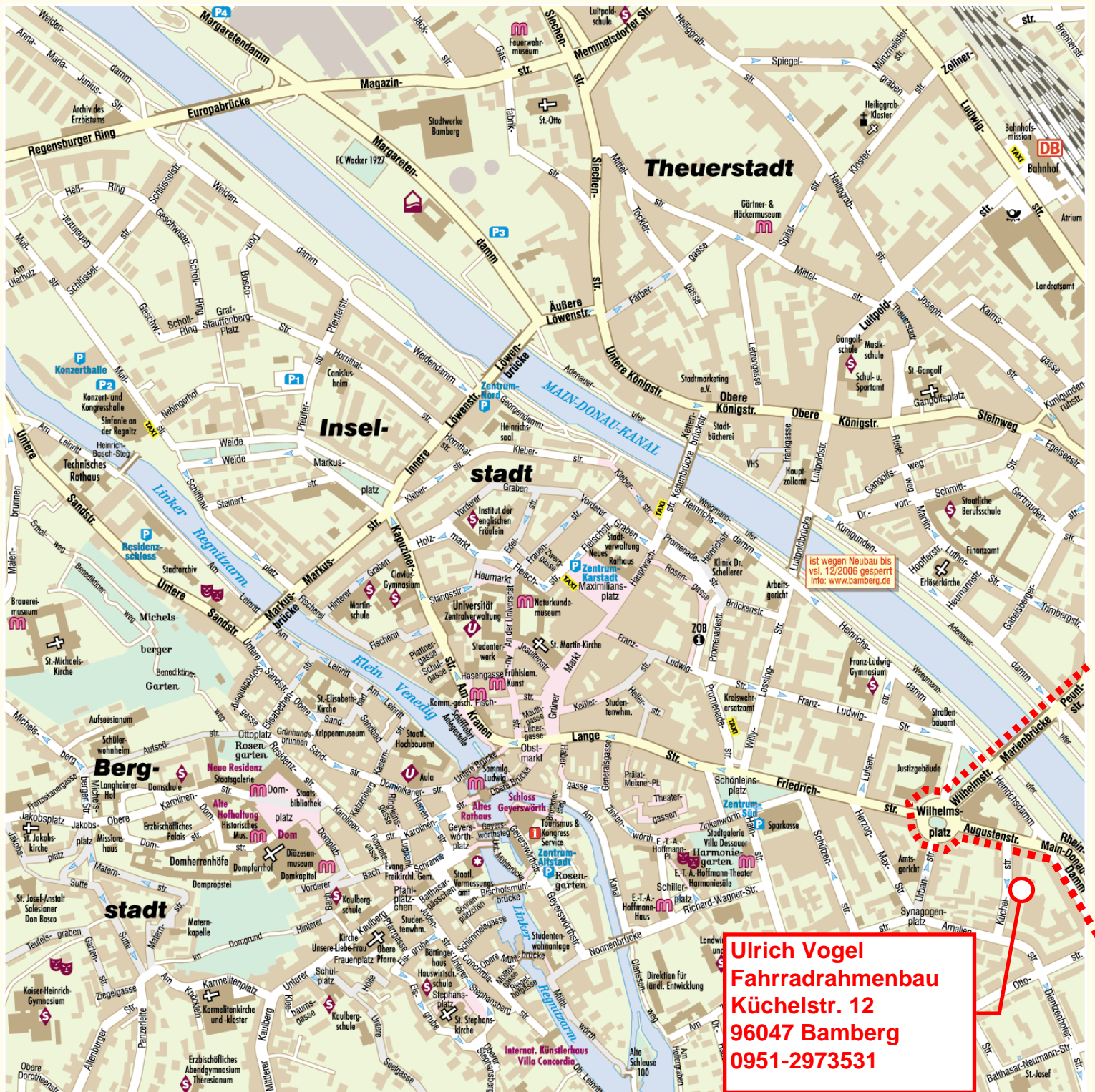
Tel.: (09 51) 29 76 - 200 bis - 204
Telefax: (09 51) 29 76 - 222

E-mail: touristinfo@bamberg.info
Internet: www.bamberg.info

	Autobahn
	mehrspurige Bundesstraße
	Bundesstraße
	Hauptstraße
	andere Straßen
	Weg, teilweise befahrbar
	verkehrsberuhigter Bereich
	Fußgängerzone
	Einbahnstraße
	Eisenbahn

	Information
	Kirche
	Kapelle - Kloster
	Parken
	Park & Ride
	Busparkplatz
	Taxi
	Polizei
	Post
	Krankenhaus
	Museum
	Theater
	Universität
	Schule
	Sportplatz
	Sporthalle
	Frei-, Hallenbad
	Spielplatz
	Campingplatz
	Jugendherberge

0 0,5 1 1,5 2 2,5 km



Geyerswörthstraße 3 Postfach 11 03 53
96047 Bamberg D-96031 Bamberg

Tel.: (09 51) 29 76 - 200 bis - 204
Telefax: (09 51) 29 76 - 222

E-mail: touristinfo@bamberg.info
Internet: www.bamberg.info

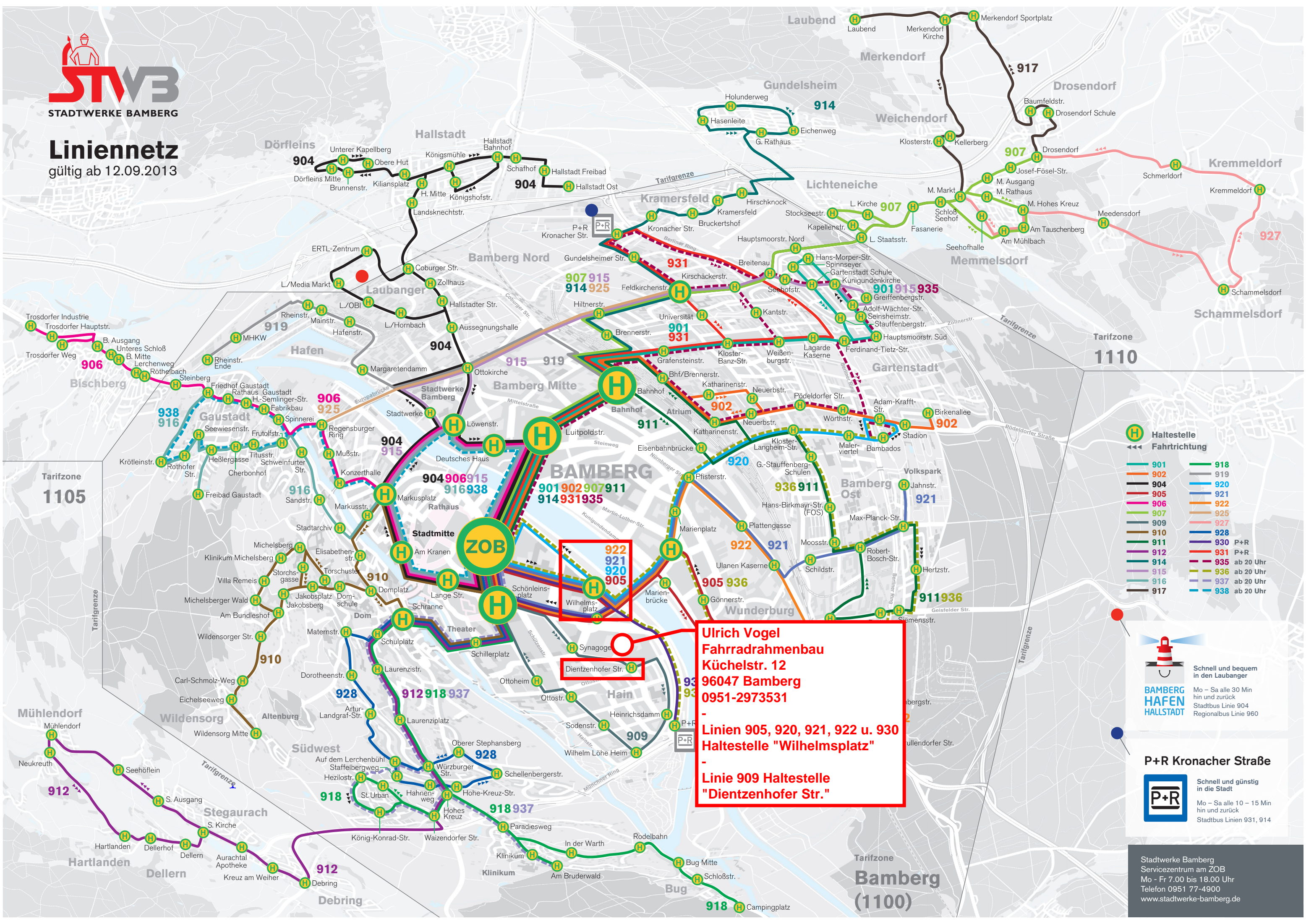
	Autobahn
	mehrspurige Bundesstraße
	Bundesstraße
	Hauptstraße
	andere Straßen
	Weg, teilweise befahrbar
	verkehrsberuhigter Bereich
	Fußgängerzone
	Einbahnstraße
	Eisenbahn

	Information
	Kirche
	Kapelle - Kloster
	Parken
	Park & Ride
	Busparkplatz
	Taxistand
	Polizei
	Post
	Krankenhaus
	Museum
	Theater
	Universität
	Schule
	Sportplatz
	Sporthalle
	Frei-, Hallenbad
	Spielplatz
	Campingplatz
	Jugendherberge

0 100 200 300 400 500 m

Linienetz

gültig ab 12.09.2013



Haltestelle	Fahrtrichtung
901	918
902	919
904	920
905	921
906	922
907	925
909	927
910	928
911	930 P+R
912	931 P+R
914	935 ab 20 Uhr
915	936 ab 20 Uhr
916	937 ab 20 Uhr
917	938 ab 20 Uhr



**BAMBERG
HAFFEN
HALLSTADT**

Schnell und bequem
in den Laubanger

Mo – Sa alle 30 Min
hin und zurück
Stadtbuss Linie 904
Regionalbus Linie 960

P+R Kronacher Straße



Schnell und günstig
in die Stadt

Mo – Sa alle 10 – 15 Min
hin und zurück
Stadtbuss Linien 931, 914

Ulrich Vogel
Fahrradrahmenbau
Küchelstr. 12
96047 Bamberg
0951-2973531

Linien 905, 920, 921, 922 u. 930
Haltestelle "Wilhelmsplatz"

Linie 909 Haltestelle
"Dientzenhofer Str."



Legende

Gärtnerstadt

- St. Gangolf E2
- St. Otto D1
- Gärtner- und Häckermuseum E2
- Kloster zum Heiligen Grab E1
- Wunderburg G5
- Erlöserkirche E3
- Bahnhof F2

Inselstadt

- Altes Rathaus D4
- Rathaus Schloss Geyerswörth D4
- Klein Venedig C4
- Maximiliansplatz D3
- St. Martin D3
- Institutskirche der Englischen Fräulein D3
- Naturkundemuseum D3
- Sammlung Ludwig D4
- Villa Dessauer E4
- E.T.A. Hoffmann-Haus D5
- Skulpturenpark B2
- Gartenanlage Geyerswörth D4
- Stadtpark Hain E6
- Harmoniegärten D4
- ERBA-Park
- Anlegestelle am Kranen C4

Tourist Information D4

- Rathaus D3
- E.T.A.-Hoffmann-Theater D4
- Staatsarchiv E6
- Universitätsverwaltung C3
- Konzert- und Kongresshalle B3
- Diözesanarchiv B1
- Bistumshaus St. Otto F5

Bergstadt

Michaelsberg

- Kloster St. Michael mit Klostergarten B3
- St. Getreu A4
- Villa Remis A4
- Fränkisches Brauereimuseum B4
- Stadthaus B3

Jakobsberg

- St. Jakob B4

Domberg

- Dom C4
- Alte Hofhaltung B4
- Neue Residenz mit Staatsgalerie C4
- Diözesanmuseum C4
- Historisches Museum C4
- Krippenmuseum C4
- St. Elisabeth C4
- Maternkapelle B5
- Rosengarten C4
- Staatsbibliothek C4

Kaulberg

- Karmelitenkloster C5
- Obere Pfarre C5

Stephansberg

- St. Stephan C5
- Böttingerhaus C5
- Villa Concordia D5
- Sternwarte D6

Altenburg

- Altenburg A6

Tourist Information	Parken
Tourist information	Parking
Informationsstelle	Park & Ride
Information Point	Park & Ride
Öffentliches Gebäude	Reisebus-Parkplatz
Public Building	Coach Parking Site
Kirche	Reisebus-Haltepunkt
Church	Coach Stop
Sehenswürdigkeit	Wohnmobil-Parkplatz v
Place of Interest	RV Parking
Synagoge	Zentraler Omnibus
Synagogue	Bahnhof OPNV
Museum	Central Bus Station
Museum	Public Transport
Moderne Kunst/Skulpturen	Bahnhof
Modern Art/ Sculptures	Railway Station
Park/Gartenanlage	Schiffsrundfahrten
Public park/garden	Boat Trips
Aussichtspunkt	WC
Viewpoint	Public Toilet
Historischer Kreuzweg	WC inkl. behinderten-
Historical Way of the Cross	gerechtes WC
Brunnen	Public Toilet incl. Toilet
Fountain	for the Handicapped
Spielplatz	Schließfächer
Playground	Lockers
Treppe	Grenzlinie Weltkulturerbe
Stairs	Borderline World Heritage
Post	Rollstuhlgerechter Rundweg
Post Office	Wheelchair Accessible Tour
Taxi	Fußgängerzone
Taxi Rank	Pedestrian Zone

Nutzung der Daten aus dem Amtlichen Geoinformationssystem (GRÜGIS) der Bayerischen Vermessungsverwaltung/Stadtplanungsamt Bamberg Stand: Januar 2012